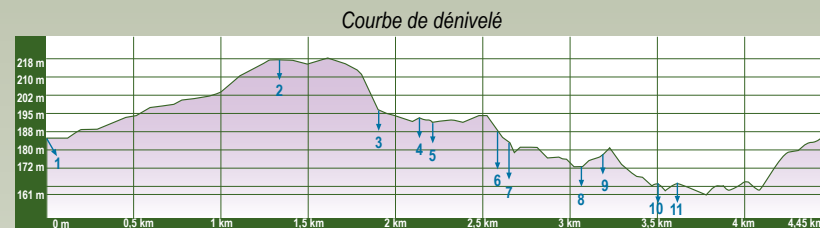


# Description de l'itinéraire



**Départ :** Panneau au croisement de l'avenue de la Petite Suisse et de l'avenue des Muguets à 6001 Marcinelle.  
Parking gratuit.  
Revêtement du parcours : sentiers forestiers et chemins asphaltés.

**Balisage**



**1** Une balise fixée sur le panneau de départ, à quelques pas du kiosque, vous indique la direction à suivre. Vous allez emprunter un chemin forestier sur une distance de plus d'un kilomètre sous la frondaison de hêtres et de chênes séculaires. Après une plantation d'épicéas, sur votre gauche, le chemin continue tout droit et se rétrécit.

**2** Tournez à gauche lorsque vous rencontrez un peuplement clôturé de sapins de Douglas. Leurs aiguilles ont un parfum délicieux. Vous pouvez apercevoir sur le sol de subtils affleurements de sable, déposés ici par une mer de faible profondeur il y a environ 50 millions d'années, durant la période qui a suivi la disparition des dinosaures. La présence du sable profite ici à la bruyère et aux myrtilles. Le calme forestier vous permet d'essayer de reconnaître les différents chants d'oiseaux.

**3** Le sentier serpente en descendant vers le site de Borgnery. Vous marchez à présent sur un massif calcaire qui a été charrié des profondeurs par la Faille du Midi il y a plus de 300 millions d'années, bien avant l'arrivée des dinosaures. Ce changement de substrat se marque par la présence d'une flore différente et indicatrice comme la mercuriale vivace.

**4** Vous parvenez à la **carrière de Borgnery**. On devine les traces de cette ancienne et modeste exploitation du calcaire derrière le rideau d'arbres. La même roche fut extraite dans la grande carrière Solvay de Couillet pour permettre la fabrication de soude caustique. Une grande croix blanche rappelle qu'entre 1942 et 1943, 240 résistants furent fusillés ici par les nazis. Les suppliciés ont ensuite été enterrés au hameau Diarbois, proche de l'aéroport de Charleroi, où un monument leur rend hommage.

**5** Prenez deux fois à gauche pour rejoindre le chemin des Templiers, le long du ruisseau du Fond des Haies.

Ce petit cours d'eau prend sa source près de Nalines-Bultia. Il s'augmente du ruisseau de la Ferrée sous la carrière. En progressant, tendez l'oreille : le murmure du ruisseau est quasiment absent car il coule majoritairement en souterrain. Il s'est engouffré dans le sous-sol en amont dans un chanoir creusé par les eaux dans le calcaire. Vous l'entendrez remonter à la surface plus en aval où se forme une résurgence « bouillonnante ». C'est un phénomène rare et remarquable au Pays de Charleroi. Cet endroit est signalé par un panneau intitulé « résurgence du ruisseau ».

**6** Quelques dizaines de mètres plus loin, un nouveau panneau vous indique la **grotte des Sarrasins**. Voir rubrique « A découvrir le long du parcours ».


**7** Après le pont, bifurquez à droite pour suivre les méandres bucoliques du ruisseau.

**8** De retour au croisement du chemin principal, prenez à droite et ne râtez pas le premier sentier qui part à gauche. Il grimpe vers le **site dit « des Templiers »**. Un panneau de diverticule vous invite à faire un détour pour le découvrir. Soyez prudents car l'entrée de l'ancienne glacière n'est pas sécurisée. Voir rubrique « A découvrir le long du parcours ».

**9** Le circuit balisé descend au pied de l'éperon rocheux où un nouveau panneau vous signale la proximité d'une **mare forestière** peuplée par deux espèces de tritons, la salamandre tachetée et bien d'autres espèces aquatiques. Par-delà le chemin, vous pouvez distinguer les buttes de retenue de deux anciens viviers créés jadis par les habitants du site dit « des Templiers ».

**10** Le balisage vous ramène le long du ruisseau du Fond des Haies, à hauteur du lieu-dit la **Plage des Pauvres**. Au début du XX<sup>e</sup> s., le bois du Prince et ses environs ont été aménagés afin d'offrir un pôle de verdure à la population ouvrière confinée dans un décor d'industries minières, sidérurgiques et chimiques. Certains travailleurs n'avaient pas les moyens de partir en vacances et, durant leurs congés d'été, venaient pique-niquer en masse sur les bords de ce ruisseau, d'où le nom de Plage des Pauvres.

**11** Une fois passée la barrière du chemin forestier, marchez jusqu'au prochain croisement routier où vous emprunterez le chemin de gauche. Ensuite, suivez le sentier qui grimpe en oblique dans le bois. Vous passez sur la droite des bâtiments du Centre de délaissement de Marcinelle. Longez les jeux pour enfants, et empruntez l'avenue de la petite Suisse sur la gauche pour retrouver le point de départ de la promenade.



6



5



Campanule gantelée



3



- Parking
- Départ
- Aire de pique-nique
- Kiosque
- Site des Templiers
- Epicéas - pessière
- Sapins de Douglas
- Cavités à chauves-souris

Échelle 1/7.500<sup>ème</sup>

0 75 150 225 300 375 m

4,5 km

Pour signaler un défaut de balisage ou suggérer une amélioration, contactez-nous !

Promenade reconnue sous le n° CHA 01

NATIONALAAL GEOGRAFISCH INSTITUUT  
INSTITUT GEOGRAPHIQUE NATIONAL

Extraits des cartes n°52/4 nord et 46/8 sud avec l'autorisation A3045 de l'Institut géographique national - www.ign.be

# L'avis du randonneur

A l'écart de l'agitation de la ville, cette promenade vous emmène dans le calme des bois où vous ne percevez plus que le chant des oiseaux. Votre parcours est rythmé par la découverte de l'ancienne carrière de Borgnery, par le bouillonnement envoûtant du ruisseau du Fond des Haies, par les mystérieuses ruines des Templiers et par l'inquiétante grotte des Sarrasins, habitée par des chauves-souris (et par des nutons ?). Il n'est pas rare d'apercevoir ici un chevreuil ou une salamandre. A l'automne, le bois du Prince vous surprendra par la variété de ses champignons.



Vallon classé de la Fontaine-qui-Bout



Prudence, les champignons ne sont pas les seuls vénéneux. Certaines plantes comme la jacinthe des bois et la parisettes sont toxiques pour l'homme et les animaux domestiques.

## Découvrez cette promenade avec les technologies Randofamili :

La promenade du bois du Prince est reprise sur le réseau *Randofamili* dont le site internet vous permet de télécharger le tracé GPS du circuit, deux intéressants contenus audio consacrés aux curiosités du parcours ainsi qu'une topofiche standardisée incluant la carte du circuit. [www.randofamili.com](http://www.randofamili.com)

## MAISON DU TOURISME DU PAYS DE CHARLEROI

Place Charles II, 20 - 6000 Charleroi  
Tél. : +32 (0)71 86 14 14 - fax : +32 (0)71 86 12 50  
[maison.tourisme@charleroi.be](mailto:maison.tourisme@charleroi.be)  
[www.paysdecharleroi.be](http://www.paysdecharleroi.be)

Création et réalisation : ASBL Maison du Tourisme du Pays de Charleroi, 2014  
Photos : Ville de Charleroi, Philippe Geuse, Christophe Janssens, Gina Santin, Olivier Verstichel



Edité avec l'aide du Commissariat général au Tourisme de la Région wallonne.

Editeur responsable : Anthony Dufrane, Président de l'ASBL Maison du Tourisme du Pays de Charleroi.

# A découvrir le long du parcours

## La grotte des Sarrasins

La grotte des Sarrasins est située le long du chemin des Templiers. Au temps des croisades, ceux-ci circulaient en compagnie de Maures, des soldats originaires d'Afrique du Nord, également nommés Sarrasins. Leur teint hâlé rappelait le blé noir cultivé en Europe : le sarrasin.

Selon certaines sources de tradition orale, le nom de Sarrasins désignerait aussi, dans notre région, des Nutons, de petits hommes bienveillants connus pour habiter les grottes et ne se montrant qu'accidentellement aux gens de la contrée.

*Les aînés racontaient que si le soir on venait déposer auprès de leur demeure du linge sale ou de vieilles chaussures, on pouvait les reprendre le matin au même endroit, l'un lavé, les autres parfaitement raccommodées.*

Le site se compose en réalité de quatre cavités aux entrées distinctes, creusées par l'eau dans le calcaire. Les fouilles dans une des grottes ont mis à jour un squelette humain datant de la fin de l'ère glaciaire (il y a 11.000 ans environ) et de nombreux objets taillés en os et en silex. C'est aussi dans ces grottes que furent découverts des dents ou ossements d'animaux mythiques de l'âge de glace tels que l'ours des cavernes, le mammouth, le rhinocéros et le renne.

Au coeur d'une région très urbanisée, ces cavités constituent aujourd'hui un refuge de première importance pour les chauves-souris. Le site est ainsi très favorable à l'hivernage du grand rhinolophe, une des espèces les plus menacées en Wallonie. Les grottes sont aujourd'hui attentivement surveillées par les scientifiques.

## Le site des Templiers

C'est sur un éperon rocheux que trônent les ruines du château des Templiers. Quelques marches mènent à une ancienne cave, désormais à ciel ouvert. Au fond de celle-ci, s'ouvre un mystérieux effondrement. Le vide inquiétant vous appelle. Un souffle froid semble remonter des profondeurs. Le puits était jadis profond de 7 m.

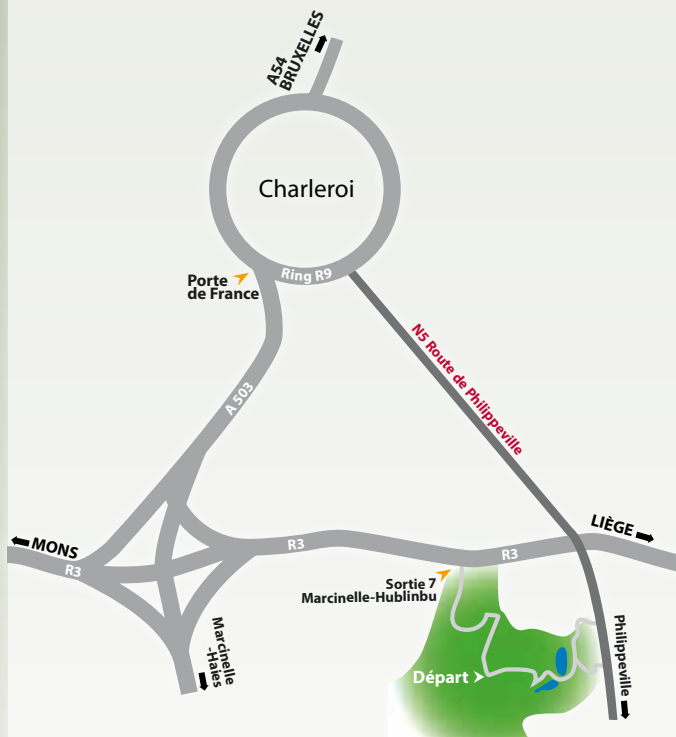
*Au XIX<sup>e</sup> s., des ouvriers de la région, ayant entendu parler d'un fabuleux trésor caché au fond du puits par les anciens habitants du lieu, débarquèrent sur le plateau avec pelles et pioches et se mirent à creuser la terre. Bientôt, l'espoir illumina leur regard. Certains venaient, paraît-il, d'apercevoir un angle du coffret tant convoité. Au moment où les ouvriers allaient atteindre le précieux trésor, un bruit diabolique monta des entrailles de la terre, avec tant d'éclat que tous s'enfuirent, épouvantés. Ils prétendirent par la suite avoir vu le sol s'entrouvrir avec fracas, les pierres rouler dans un abîme mystérieux et le coffret disparaître.*

Des fouilles ont dévoilé que, vers la fin du X<sup>e</sup> s., le site abritait une habitation, une chapelle romane, un atelier de travail du fer, un enclos, une étable, un potager, une basse-cour et des bassins de pisciculture. Une cavité formée par l'érosion, "le mystérieux effondrement", servait de glacière. L'établissement semble avoir fonctionné jusqu'au début du XIII<sup>e</sup> s. Le site fut alors définitivement incendié.

Mais quel est donc ce lien étrange avec les Templiers ?

Le XIII<sup>e</sup> s. a à peine marqué le début de l'installation de l'Ordre du Temple dans nos régions, après le retrait des Croisés en Europe. Le site n'aurait donc pas été occupé par les Templiers. Il fut cependant très certainement témoin de leur passage, lors de haltes, car une commanderie de Templiers fut fondée à Bertransart (Gerpennes) en 1207. Le chemin du Try d'Haies était jadis un important axe Nord-Sud. Les Templiers empruntaient ce trajet couramment, et l'appellation de « chemin des Templiers » en est restée. Ce chemin ne fut abandonné que lors de la construction de la route de Philippeville au XVIII<sup>e</sup> s.

## Plan d'accès



## Accès avec transports en commun

Ligne 21 (Charleroi - Marcinelle Hublinbu), arrêt av. des Chênes (1 fois par heure, toutes les 2 h. le sam.)

## Le code du promeneur

- Ne quittez pas les chemins et sentiers.
- La circulation des véhicules à moteur est exclusivement limitée aux routes ouvertes.
- Respectez la sérénité qui règne dans le bois.
- Protégez la faune, la flore et l'environnement, emportez vos détrit.
- Tenez votre chien en laisse.
- Les ruisseaux sont aussi des milieux vivants, respectez-les.

## A ne pas manquer à proximité



- **La promenade de la Fontaine-qui-Bout à Marcinelle**  
Cette promenade démarre du même endroit et est balisée avec des rectangles verts. La combinaison des deux parcours constitue une agréable promenade de 8 km qui vous prendra environ deux heures.
- **Le sentier de grande randonnée GR412**  
Ce sentier relie les terriils depuis Bernissart jusqu'à Blégny-Mine ! Le numéro de ce sentier, balisé de traits rouges et blancs, évoque le 4 décembre, date à laquelle les mineurs célébraient la Sainte-Barbe. Vous trouverez également des informations utiles sur ce sentier via le blog [www.chemindesterriils.com](http://www.chemindesterriils.com)
- **Boucle GR - 8,9 km**  
Le Topo-Guide des randonnées en boucle du Hainaut vous propose un tracé de 24 km reliant le Bois du Cazier et le bois du Prince aux zones boisées de Jamioux et d'Ham-sur-Heure. Un raccourci au niveau de Marcinelle Bruyère vous permet de limiter votre circuit à 8,9 km en restant en terrain carolo. [www.grsentiers.org](http://www.grsentiers.org)
- **Le site du Bois du Cazier**  
Cet ancien charbonnage et ses châssis à molettes sont reconnus Patrimoine mondial de l'UNESCO. Un observatoire situé au sommet du terriil permet de lire le paysage de toute la région sur 360°. Le site du Bois du Cazier abrite également le Musée de l'Industrie et le Musée du Verre. rue du Cazier, 80 - 6001 Marcinelle - Tél. : 071 88 08 56 - [www.leboisducazier.be](http://www.leboisducazier.be)

## Un petit creux en chemin ?

- **Taverne « Le Cazier »** (Bistrot de terriir)  
48, rue du Cazier - 6001 Marcinelle - 071 96 16 92  
Ouvert tous les jours de 10 à 19h.
- **Le Relais des Templiers**  
65, rue de l'Hublinbu - 6001 Marcinelle - 071 43 19 61  
Ouvert uniquement le WE
- **Taverne « Charly's Jazz Club »**  
511, rue de Nalinnes - 6001 Marcinelle - 071 51 36 36  
Fermé mercredi et dimanche.

Des tables de pique-nique sont à votre disposition près du kiosque de départ.

## Itinéraires au Pays de CHARLEROI



MARCINELLE

## Promenade du bois du Prince



- facile
- 4,5 km
- 1h30
- non accessible aux chaises roulantes
- avec certains obstacles

